


Oprávněná**úřední osoba** Pavlína Pešáková**e-mail** pavlina.pesakova@mestokm.cz**odbor** Odbor občansko-správních agend, odd.
dopravy a silničního hosp. (tel. 573 321 385)**datum** 4. ledna 2023**spis. značka** MeUKM/075311/2022/08**č. jednací** MeUKM/000959/2023**Město Kroměříž, Velké náměstí 115, 767 01 Kroměříž**

ROZHODNUTÍ

Městský úřad v Kroměříži, odbor občansko-správních agend, oddělení dopravy a silničního hospodářství, jako silniční správní úřad místně příslušný dle § 10 a § 11 odst. 1 písm. b) zákona č. 500/2004 Sb. správní řád (dále jen „správní řád“), § 40 odst. 1 zákona č. 13/1997 Sb., o pozemních komunikacích, ve znění pozdějších předpisů (dále jen „zákon o pozemních komunikacích“), speciální stavební úřad příslušný dle § 16 odst. 1 a § 40 odst. 4 písm. a) zákona o pozemních komunikacích, § 15 odst. 1 písm. c) zákona č. 183/2006 Sb., o územním plánování a stavebním řádu, ve znění pozdějších předpisů (dále jen „stavební zákon“), ve společném územním a stavebním řízení stavby (dále jen „společné řízení“) posoudil dle § 94o stavebního zákona žádost o vydání společného povolení, kterou dne 30.8.2022 podalo **Město Kroměříž, Velké náměstí 115, 767 01 Kroměříž, IČ 002 87 351** zastoupené **Michalem Fiantou, Lubná 121, 767 01 Lubná, IČ 761 78 048** a na základě tohoto přezkoumání dle § 94p odst. 1 stavebního zákona a § 13a vyhlášky č. 503/2006 Sb., kterou se provádějí některá ustanovení stavebního zákona ve věcech stavebního řádu

schvaluje stavební záměr

stavby:

„Přechod pro chodce na ul. Velehradská, Kroměříž“

SO-001.1 Chodník a přechod pro chodce**SO-001.2 Chodník na hřbitově****SO-002 Osvětlení přechodu****SO-003 Úprava oplocení**

(dále jen „stavba“) na pozemcích p.č. 807/1 (ostatní plocha), 877/8 (ostatní plocha), 877/13 (ostatní plocha), 3234/1 (ostatní plocha), 3234/2 (ostatní plocha) v katastrálním území Kroměříž.

Popis stavby:

Předmětem stavby je umístění a provedení nového napojení vč. vstupu do areálu hřbitova, od chodníku u schodiště obchodního domu Tesco novým přechodem pro chodce přes silnici II/432 vč. ochranného ostrůvku, nového chodníku k hřbitovu, v stavebních objektech:

SO-001.1 Chodník a přechod pro chodce řeší umístění a provedení chodníku šíře 2,00m mezi silnicí a oplocením hřbitova, přechod pro chodce v šíři 4,00m vč. ochranného ostrůvku. Komunikace pro pěší je navržena v konstrukci štěrkodrti fr. 0-32 tl. 150mm, kamenivo zpevněné cementem tl. 100mm, kamenná drť fr. 4-8 tl. 40mm, zámková dlažba 200x200x60, lemovaná bet. obrubami osazenými na vyvýšené straně s převýšením 60mm. V místě vstupů do silnice jsou navrženy silniční nájezdové

obrubníky doplněné varovnými a signálními pásy. Ochranný ostrůvek šíře 3,00m, délky 16,00m je navržen v konstrukci šterkodrti fr. 0-32 tl. 50 – 80 mm, kamenné drti fr. 4-8 tl. 60mm, bet. zámkové dlažby 200x200x60 na stávající konstrukci silnice, lemovaný silničními KO obrubami osazenými s převýšením 120mm.

SO-001.2 Chodník na hřbitově zahrnuje umístění a provedení chodníku délky 6,80m napojeného na stávající komunikace, v uzavřeném prostoru hřbitova, v stejných parametrech a konstrukci s SO-001.1.

SO-002 Osvětlení přechodu je navrženo oboustranným osvětlením nástupní plochy a přechodu, napojené z nejbližšího sloupu VO zemním kabelem CYKY4x10-J a uzemňovacím páskem 30/4. Pod silnicí bude proveden protlak v délce 14,00m. Jako světelný zdroj je navrženo asymetrické LED osvětlení ledové bílé barvy světla.

SO-003 Úprava oplocení zahrnuje zařezání a odbourání 2 polí železobetonového (ŽB) oplocení vč. základu v délce cca 8m, provedení nového základu sloupů 1,02 x 0,72m, zídky 6,60 x 0,60m, hl. 1,10m. Stávající ŽB oplocení bude ukončeno novými ŽB sloupy v rozměrech 0,60 x 0,60m, ke kterým bude přikotveno stávající oplocení, mezi sloupy se osadí ocelová dvoukřídlá brána a 2 krajní plotová ocelová pole.

Stanoví podmínky pro umístění stavby:

1. SO-001.1 - stavba chodníku v šíři 4,00 m je napojena na stávající stezku pro pěší s možností jízdy cyklistů ve směru Vážany - centrum, na pozemku 877/13 k.ú. Kroměříž, 2,05m od hranice pozemků p.č. 877/13 a 4566/19 k.ú. Kroměříž. Chodník na pozemku p.č. 3234/2 k.ú. Kroměříž navazuje na přechod pro chodce na pozemku p.č. 3234/1 k.ú. Kroměříž, je umístěn 1,65m od silnice II/432, od hrany pozemků p.č. 3234/1 a 3234/2 k.ú. Kroměříž. Ochranný ostrůvek šíře 3,00m, délky 16,00m je umístěn 3,75m od bet. obrub silnice. Osvětlovací body pro osvětlení přechodu pro chodce se umísťují 0,61m za bet. obrubou ve směru jízdy do centra města, 3,00m za bet. obrubou ve směru jízdy do Vážan, dle výkresu C. 002 Zákres do snímku katastrální mapy, který je přílohou tohoto rozhodnutí.
2. Stavba bude vytyčena úředně oprávněným zeměměřičským inženýrem.

Stanoví podmínky pro provedení stavby:

1. Stavba bude provedena podle projektové dokumentace pro společné rozhodnutí, která je přílohou tohoto rozhodnutí pro stavebníka a je ověřena speciálním stavebním úřadem. Dokumentaci pro vydání společného rozhodnutí vypracoval Michal Fianta, ověřil ing. Josef Šico, autorizovaný inženýr pro dopravní stavby, ČKAIT 1300504; případné změny nesmí být provedeny bez předchozího povolení speciálního stavebního úřadu.
2. Zařízení staveniště bude zřízeno na nezbytně nutné ploše pozemků p.č. 807/1, 877/13, 3234/2 v katastrálním území Kroměříž.
3. Stavebník oznámí speciálnímu stavebnímu úřadu termín zahájení stavby.
4. Stavebník oznámí speciálnímu stavebnímu úřadu tyto fáze výstavby pro kontrolní prohlídky stavby:
 - po realizaci konstrukčních vrstev
 - po realizaci betonářských prací na novém oplocení
 - dokončení stavby a vyklizení staveniště
5. Stavba bude dokončena do 12/2023.
6. Stavba bude prováděna stavebním podnikatelem: právnickou osobou nebo fyzickou osobou oprávněnou k provádění stavebních nebo montážních prací jako předmětu své činnosti podle zvláštních předpisů. Doklad o oprávnění vybrané firmy bude stavebnímu úřadu předložen nejméně 15 dnů před zahájením prací.
7. Stavbyvedoucí je povinen řídit provádění stavby v souladu s rozhodnutím stavebního úřadu a s ověřenou projektovou dokumentací, zajistit dodržování povinností k ochraně života, zdraví, životního prostředí a bezpečnosti práce vyplývající ze zvláštních právních předpisů.

Zajistí řádné uspořádání staveniště, provoz na něm a dodržení obecných požadavků na výstavbu.

8. Stavebník a stavební dozor odpovídá za soulad prostorové polohy stavby s ověřenou dokumentací.
9. Stavebník je povinen dbát na řádnou přípravu a provádění stavby, musí mít na zřeteli zejména ochranu života a zdraví nebo osob nebo zvířat, ochranu životního prostředí a majetku, i šetrnost k sousedství.
10. Pro stavbu mohou být použity jen takové výrobky, materiály a konstrukce, jejichž vlastnosti z hlediska způsobilosti stavby pro navržený účel zaručují, že stavba při správném provedení a běžné údržbě po dobu předpokládané existence splní požadavky na mechanickou odolnost a stabilitu, požární bezpečnost, hygienu a ochranu zdraví a životního prostředí.
11. Nesmí docházet k ohrožování a obtěžování okolí, zejména hlukem a prachem, nadlimitní hodnoty stanovené jinými právními předpisy, k ohrožování bezpečnosti provozu na pozemních komunikacích, k znečišťování pozemních komunikací, ovzduší a vod, k omezování přístupu k přilehlým stavbám a pozemkům, sítím technického vybavení a požárních zařízení. Průběh hlukově významných stavebních činností bude organizací prací, personálním a technickým vybavením zkrácen na nezbytně nutnou dobu. Pro stavební práce budou používána pouze zařízení a nářadí v bezvadném technickém stavu.
12. Pozemní komunikace dočasně užívané pro staveniště při současném zachování jejich užívání veřejností se musí po dobu společného užívání bezpečně chránit před poškozením stavební činností a udržívat. Stavebník je povinen dle § 28 zákona o pozemních komunikacích odstranit veškeré závady ve sjízdnosti způsobené předmětnou stavbou.
13. Při provádění stavby musí být veden stavební deník, do něhož se pravidelně zaznamenávají údaje týkající se provádění staveb. Do stavebního deníku jsou oprávněny provádět záznamy osoby dle § 157 odst. 2 stavebního zákona.
14. Stavebník požádá o stanovení místní a přechodné úpravy provozu, dle § 77 odst. 1 písm. c) zákona č. 361/2000 Sb. příslušný obecní úřad obce s rozšířenou působností.
15. Stavebník dodrží závazná stanoviska popřípadě rozhodnutí nebo jiné doklady dotčených orgánů, vlastníků technické infrastruktury:
stanovisko VaK Kroměříž, a.s. č. 872/2022 ze dne 13.9.2022, dle kterého se zájmovém území nachází vodovodní řad Lt DN150 a betonová kanalizační stoka DN400. Před zahájením požádat o vytyčení uvedených zařízení.
stanovisko GasNet Služby, s.r.o. zn. 5002648260 ze dne 1.8.2022, dle kterého se v zájmovém území nachází STL PE 160 plynovod. Veškeré práce v ochranném pásmu budou prováděny ručním způsobem, aby nenarušily bezpečný provoz plynárenských zařízení
vyjádření CETIN a.s. č.j. 703935/22 ze dne 7.7.2022, dle kterého dojde ke střetu se sítí elektronických komunikací
vyjádření Kroměřížských technických služeb zn. 3435/BD/2022 ze dne 30.8.2022, dle kterého se v prostoru stavby nachází zařízení veřejného osvětlení, požádat o vytyčení stávající kabelové trasy.

Stanoví podmínky pro užívání stavby:

1. Dokončenou stavbu veřejné infrastruktury, popřípadě část stavby schopné samostatného užívání, dle § 119 odst. 1 písm. a) stavebního zákona, lze užívat pouze na základě kolaudačního souhlasu.
2. K žádosti o kolaudační souhlas stavebník předloží dokumentaci geodetické části skutečného provedení stavby. Pokud je stavba předmětem evidence k katastru nemovitostí nebo její výstavbou dochází k rozdělení pozemku, doloží stavebník též geometrický plán.
3. Stavebník zajistí, aby byly před započítím užívání stavby provedeny a vyhodnoceny zkoušky a měření předepsané zvláštními právními předpisy, dle § 119 odst. 1 stavebního zákona, doklady prokazující shodu vlastností použitých výrobků s požadavky na stavby.

Účastníci řízení, na které se vztahuje rozhodnutí správního orgánu:

Město Kroměříž, Velké nám. 115, 767 01 Kroměříž
Ředitelství silnic Zlínského kraje, p.o., K Majáku 5001, 760 01 Zlín
Kroměřížské technické služby, s.r.o., Kaplanova 2959, 767 01 Kroměříž

Odůvodnění:

Dne 30.8.2022 podal stavebník žádost o vydání společného stavebního povolení na výše uvedenou stavbu, uvedeným dnem bylo zahájeno společné řízení. K podané žádosti nebyly doloženy všechny podklady pro posouzení žádosti, stavebník byl dne 13.9.2022 vyzván k doplnění žádosti v termínu do 31.12.2022. Zahájené stavební řízení bylo usnesením spis. zn. MeUKM/075311/2022/03 ze dne 13.9.2022 přerušeno. Požadované doklady byly doloženy 28.11.2022 pod spis. zn. MeUKM/075311/2022/05.

Speciální stavební úřad oznámil dne 29.11.2022 zahájení společného řízení známým účastníkům řízení a dotčeným orgánům. V řízení dle § 94m odst. 3 stavebního zákona speciální stavební úřad upustil od ústního jednání. Dotčené orgány mohly uplatnit závazná stanoviska a účastníci řízení své námítky, popřípadě důkazy do 15 dnů ode dne doručení oznámení. V stanovené lhůtě nebyla uplatněna závazná stanoviska a námítky účastníků řízení.

Projektová dokumentace je zpracovaná oprávněnou osobou pro dopravní stavby. Projektant, dle § 159 odst. 2 stavebního zákona, odpovídá za celistvost, úplnost a bezpečnost stavby provedené podle jím zpracované projektové dokumentace a proveditelnost stavby podle této dokumentace, jakož i za technickou a ekonomickou úroveň projektu technologického zařízení, včetně vlivů na životní prostředí.

Při vymezování okruhu účastníků společného řízení speciální stavební úřad dospěl k závěru, že toto právní postavení dle §94k stavebního zákona přísluší stavebníkovi, Městu Kroměříž, vlastníku pozemků p.č. 877/13, 3234/2 k.ú. Kroměříž, Zlínskému kraji zastoupenému Ředitelstvím silnic Zlínského kraje, p.o., vlastníku pozemků p.č. 877/8, 3234/1 k.ú. Kroměříž, Kroměřížským technickým službám, s.r.o., vlastníku pozemku p.č. 807/1 k.ú. Kroměříž a vlastníkům technické infrastruktury, kteří mají věcné právo k pozemkům stavby. Vlastnická ani jiná práva k dalším, vzdálenějším nemovitostem, nemohou být tímto rozhodnutím přímo dotčena.

Speciální stavební úřad v provedeném společném řízení přezkoumal předloženou žádost z hledisek uvedených v § 94o stavebního zákona, projednal ji s účastníky řízení, s dotčenými orgány a zjistil, že jejím uskutečněním nebo užíváním nejsou ohroženy zájmy chráněné stavebním zákonem, předpisy vydanými k jeho provedení a zvláštní předpisy.

Projektová dokumentace stavby splňuje obecné technické požadavky na stavby. Speciální stavební úřad v průběhu řízení neshledal důvody, které by bránily společnému povolení stavby.

K žádosti o společné řízení stavebník doložil:

- koordinované závazné stanovisko Městského úřadu Kroměříž, odboru životního prostředí spis. zn. MeUKM/059561/2022/02/OZP/DoS ze dne 10.8.2022
- závazné stanovisko Městského úřadu Kroměříž, stavebního úřadu, oddělení státní památkové péče spis. zn. 02/060856/2022/Ku ze dne 10.8.2022
- vyjádření Ředitelství silnic Zlínského kraje, p.o. zn. ŘSZKKM08962/22-225 ze dne 8.8.2022
- vyjádření Kroměřížských technických služeb, s.r.o. zn. 3435/BD/2022 ze dne 30.8.2022
- stanovisko Krajského ředitelství policie Zlínského kraje č.j. KRPZ-22123-4/ČJ-2022-150806 ze dne 11.7.2022
- stanovisko č. 872/2022 Vodovodů a kanalizací Kroměříž, a.s. ze dne 27.7.2022
- vyjádření EG.D. a.s. zn. H18502-26194247 ze dne 7.7.2022
- vyjádření CETIN a.s. č.j. 703935/22 ze dne 7.7.2022
- stanovisko GasNet Služby, s.r.o. zn. 5002648260 ze dne 1.8.2022
- stanovisko T-Mobile Czech republic a.s. zn. E35553/22 ze dne 7.7.2022

- vyjádření Vodafone Czech Republic a.s. zn. 220707-0841445047 ze dne 7.7.2022
- stanovisko Nordic Telecom Regional s.r.o. číslo žádosti 2022-0707090617 ze dne 11.7.2022
- závazné stanovisko Městského úřadu Kroměříž, stavebního úřadu spis. zn. 02/334/074395/3364/12/2022/Bach ze dne 13.10.2022
- rozhodnutí Městského úřadu Kroměříž, odboru občansko-správních agend, oddělení dopravy spis. zn. MeUKM/057145/2022 ze dne 20.10.2022.

Speciální stavební úřad zajistil vzájemný soulad předložených závazných stanovisek dotčených orgánů vyžadovaných zvláštními předpisy a zahrnul je do podmínek rozhodnutí.

Speciální stavební úřad rozhodl, jak je uvedeno ve výroku rozhodnutí, za použití ustanovení právních předpisů ve výroku uvedených.

Poučení účastníků:

Proti tomuto rozhodnutí se lze odvolat do 15 dnů ode dne jeho oznámení k odboru dopravy a silničního hospodářství Krajského úřadu Zlínského kraje podáním u zdejšího správního orgánu.

Odvolání se podává s potřebným počtem stejnopisů tak, aby jeden stejnopis zůstal správnímu orgánu a aby každý účastník dostal jeden stejnopis. Nepodá-li účastník potřebný počet stejnopisů, vyhotoví je správní orgán na náklady účastníka.

Odvoláním lze napadnout výrokovou část rozhodnutí, jednotlivý výrok nebo jeho vedlejší ustanovení. Odvolání jen proti odůvodnění rozhodnutí je nepřípustné.

Speciální stavební úřad po dni nabytí právní moci společného povolení zašle stejnopis písemného vyhotovení společného povolení opatřený doložkou právní moci a vyhotovení ověřené dokumentace stavebníkovi, vlastníkovi stavby, pokud není stavebníkem, dotčeným orgánům a stavebnímu úřadu příslušnému k umístění nebo povolení vedlejší stavby v souboru staveb, a obecnému stavebnímu úřadu, nejde-li o soubor staveb. Stavebníkovi zašle také štítek obsahující identifikační údaje o povoleném stavebním záměru.


Stavebník je povinen štítek před zahájením stavby umístit na viditelném místě u vstupu na staveniště a ponechat jej tam až do dokončení stavby, případně do vydání kolaudačního souhlasu; rozsáhlé stavby se mohou označit jiným vhodným způsobem s uvedením údajů ze štítku.

Společné povolení má podle § 94p odst. 5 stavebního zákona platnost 2 roky, nestanoví-li speciální stavební úřad v odůvodněných případech lhůtu delší, nejdéle však 5 let. Společné povolení pozbývá platnosti, jestliže stavba nebyla zahájena v době jeho platnosti. Společné povolení pozbývá platnosti též dnem, kdy stavební úřad obdrží oznámení stavebníka o tom, že od provedení svého stavebního záměru upouští. To neplatí, jestliže stavby již byla zahájena. Dobu platnosti společného povolení může speciální stavební úřad prodloužit na odůvodněnou žádost stavebníka podanou před jejím uplynutím. Podáním žádosti se staví běh lhůty platnosti společného povolení. Stavba nesmí být zahájena, dokud společné povolení nenabude právní moci.

Otisk úředního razítka.

Pavlína Pešáková

referentka odboru občansko-správních agend
oddělení dopravy a silničního hospodářství



Příloha:

C. 002 Zákres do snímku katastrální mapy

Správní poplatek:

Od poplatku je osvobozeno vydání územního rozhodnutí v případě staveb pozemních komunikací realizovaných územním samosprávným celkem, dle pol. č. 17 zákona č. 634/2004 Sb.

Od poplatku je osvobozeno vydání stavebního povolení v případě staveb pozemních komunikací realizovaných územním samosprávným celkem, dle pol. č. 18 zákona č. 634/2004 Sb.

Obdrží:

Účastníci řízení dle § 94k odst. 1 písm. a) až d) stavebního zákona:

Město Kroměříž, Velké nám. 115, 767 01 Kroměříž

zast. Michal Fianta, Lubná 121, 767 01 Lubná

Ředitelství silnic Zlínského kraje, p.o., K Majáku 5001, 760 01 Zlín

Kroměřížské technické služby, s.r.o., Kaplanova 2959, 767 01 Kroměříž

Vodovody a kanalizace Kroměříž, a.s., Kojetínská 3666/64, 767 01 Kroměříž

GasNet Služby, s.r.o., Plynárenská 499/1, 602 00 Brno

CETIN a.s., Českomoravská 2510/19, Libeň, 190 00 Praha 9

Dotčené orgány, kterým se doručuje jednotlivě:

Krajské ředitelství policie Zlín. kraje, Dopravní inspektorát Kroměříž, Březinova 2819, 767 28 Kroměříž

Městský úřad Kroměříž, odbor životního prostředí, Velké nám. 115, 767 01 Kroměříž

Městský úřad Kroměříž, stavební úřad, Velké nám. 115, 767 01 Kroměříž

Dotčené pozemky stavbou:


katastrální území:

Kroměříž (674 834)


parc. č. druh pozemku/způsob využití

vlastník

807/1	ostatní plocha / pohřebiště	Kroměřížské technické služby s.r.o., Kaplanova 2959/6, 767 01 Kroměříž
877/8	ostatní plocha / silnice	Zlínský kraj, Třída Tomáše Bati 21, 760 01 Zlín
	hospodaření s majetkem : Ředitelství silnic Zlínského kraje p.o., K Majáku 5001, 760 01 Zlín	
877/13	ostatní plocha / ostatní komunikace	Město Kroměříž, Velké náměstí 115/1, 767 01 Kroměříž
3234/1	ostatní plocha / silnice	Zlínský kraj, Třída Tomáše Bati 21, 760 01 Zlín
	hospodaření s majetkem : Ředitelství silnic Zlínského kraje p.o., K Majáku 5001, 760 01 Zlín	
3234/2	ostatní plocha / ostatní komunikace	Město Kroměříž, Velké náměstí 115/1, 767 01 Kroměříž



Schvaluje se ve smyslu rozhodnutí spis. zn.
MeUKM/075311/2022/08 ze dne 4.1.2023



Souřadnicový systém
Výškový systém

: S-JSTK
: Bpv



Vypracoval	Zodp. proj. profese	Autorizovaná osoba
Michal Fianta	Michal Fianta	Ing. Josef Šíco
Místo stavby: ul. Velehradská u OD Tesco, Kroměříž		
Investor: Město Kroměříž, Velké náměstí 115/1, 767 01 Kroměříž		
STAVBA		
Přechod pro chodce na ul. Velehradská, Kroměříž		
OBJEKT		
SO-001 Chodník a přechod pro chodce		
SO-002 Osvětlení přechodu		
SO-003 Úprava oplocení		
OBSAH		
Zákres do snímku katastrální mapy		

 Michal FIANTA IČ 761 78 048 Lubná 121, 767 01 Lubná gsm 774 411 444 fianta.michal@mfprojekt.cz atelier : Prusinovského 203, 767 01 Kroměříž PROJEKČNÍ A INŽENÝRSKÁ ČINNOST	
FORMÁT	2 x A4
DATUM	06 / 2022
STUPEŇ	Společné SP+ÚR
MĚŘÍTKO	1: 500
Č. KOPIE	
ZAKÁZKOVÉ ČÍSLO	22 - 436
ARCHIVNÍ ČÍSLO	ČÍSLO VÝKRESU
2022 - 436	C. 002

